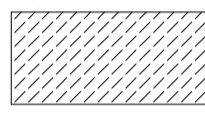
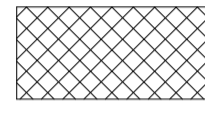





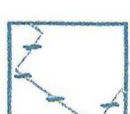




**OZNACZENIA:**

- Nawierzchnia ze Starobruku 
- Nawierzchnia z Kostki Granit 
- Nawierzchnia z Polbruku typu Holland 
- Teren wyłączony z opracowania 
- Krawężnik budowlany: 
- Droga pożarowa **155 m.b.**
- Podjazd wejścia głównego **61 m.b.**
- Parking przy wejściu głównym **195 m.b.**
- Obrzeża budowlane - 160 m.b. 
- Linie pomocnicze 

**LEGENDA:**

-  - GRANICA OPACOWANIA
-  - GRANICA DZIAŁKI
-  - CZĘŚĆ DOBUDOWANA
-  - ISTNIEJĄCY BUDYNEK
-  - WYBURZENIA W ISTNIEJĄCEJ CZĘŚCI BUDYNKU
-  - WEJŚCIE DO BUDYNKU
-  - TEREN UTWARDZONY

**RZECZOZNANCA DO SPRAW ZABEZPIECZEŃ PRZECIWOPOŻAROWYCH**  
 inż. Kazimierz Konopacki  
 22.09.2011  
 20.09.2011



**Jednostka projektująca**

Green Eden  
 Grzegorz Piechowiak  
 ul. Półna 16  
 Charyzmo

**Investor**

Samodzielny Publiczny Zakład Opieki Zdrowotnej  
 Sanatorium Uzdrawiskowe  
 Ministerstwa Spraw Wewnętrznych w Kolobrzegu  
 ul. Portowa 22  
 78-100 Kolobrzeg

**Tytuł projektu**

Projekt zagospodarowania terenu na obszarze  
 Samodzielnego Publicznego Zakładu Opieki  
 Zdrowotnej  
 Sanatorium Uzdrawiskowe  
 Ministerstwa Spraw Wewnętrznych w Kolobrzegu

**Tytuł arkusza**

**Projekt układu komunikacyjnego**

Narysowany przez: Jessica Dudziak  
 Data: 10.09.2013

Sprawdzony przez: mgr Grzegorz Piechowiak  
 Władysław Mojsa  
 Data: 10.09.2013

Skala rysunków: **1:500**